

Abbildung A1: Monitoringzeitreihen aller Standorte und Profile

Die Zeitreihen sind in Reihenfolge der Inbetriebnahme der Messstationen von oben nach unten angeordnet. Die Profilnummer steht links neben jeder Zeitreihe.

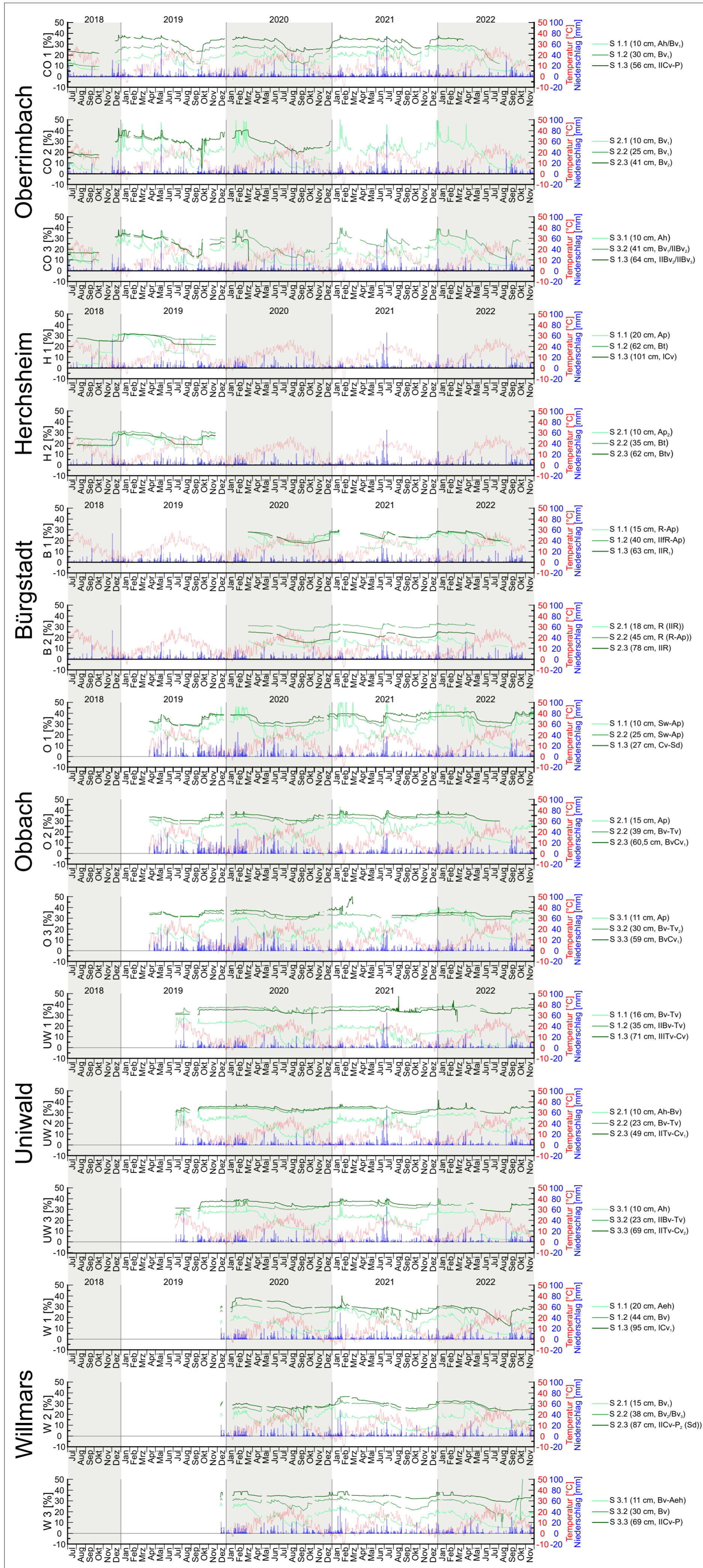


Abbildung 69: Monitoringzeitreihen der Profile B 1 und B 2 (Rigosole; Mittelhang) für den Beobachtungszeitraum 16.03.2020 bis 02.09.2022



Abbildung 70: Monitoringzeitreihen der Profile H 1 und H 2 (Parabraunerden; Ebene) für den Beobachtungszeitraum 02.08.2018 bis 25.11.2019



Abbildung 71: Monitoringzeitreihen der Profile O 1 (Ranker; Hangverflachung), O 2 (Braunerde; Kuppe), O 3 (Braunerde; Mittelhang) für den Beobachtungszeitraum 10.04.2019 bis 30.11.2022

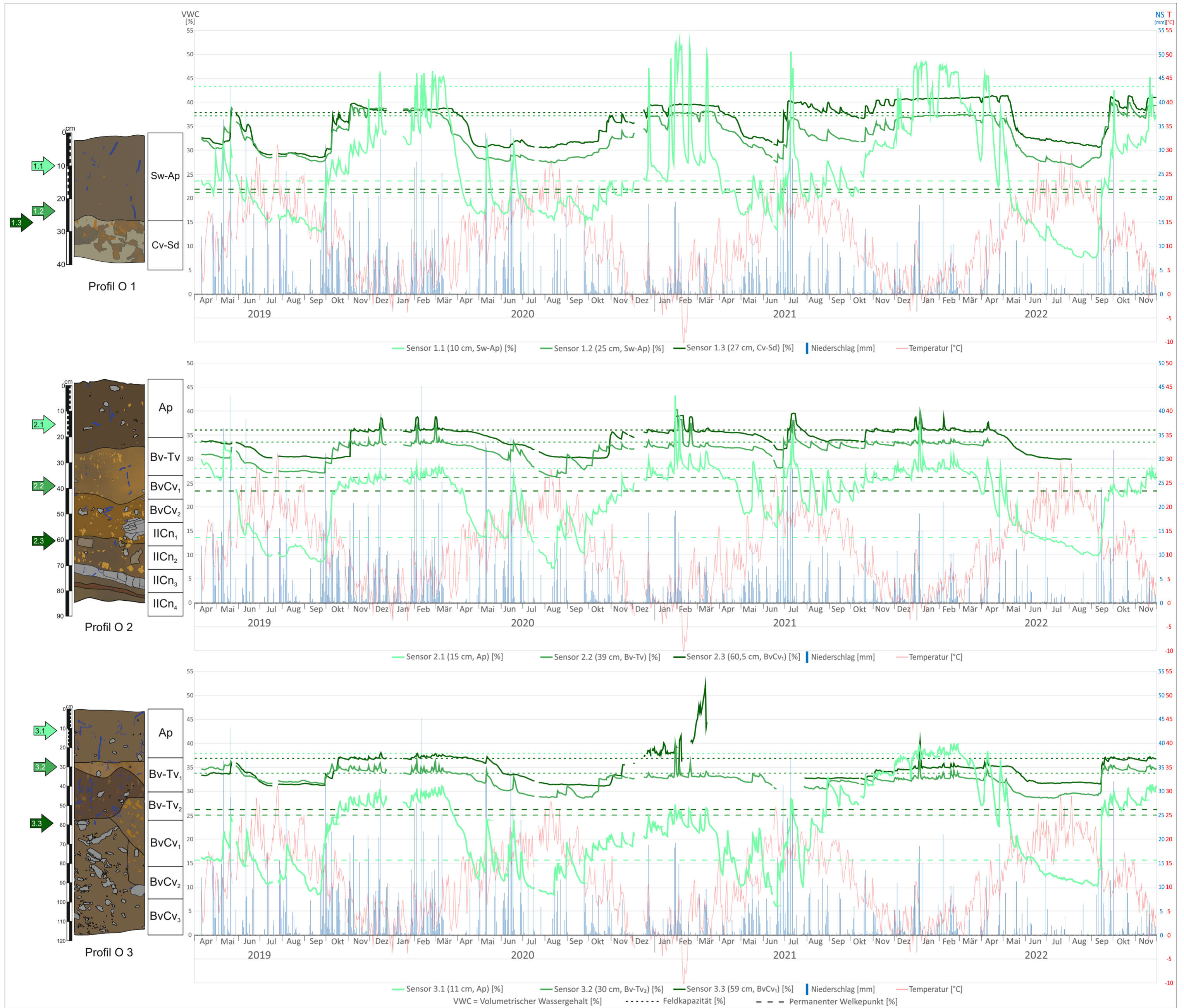


Abbildung 72: Monitoringzeitreihen der Profile UW 1 (Braunerde-Terra fusca; Mittelhang), UW 2 (Braunerde-Terra fusca; Talboden) und UW 3 (Braunerde-Terra fusca; Mittelhang) für den Beobachtungszeitraum 09.07.2019 bis 30.11.2022

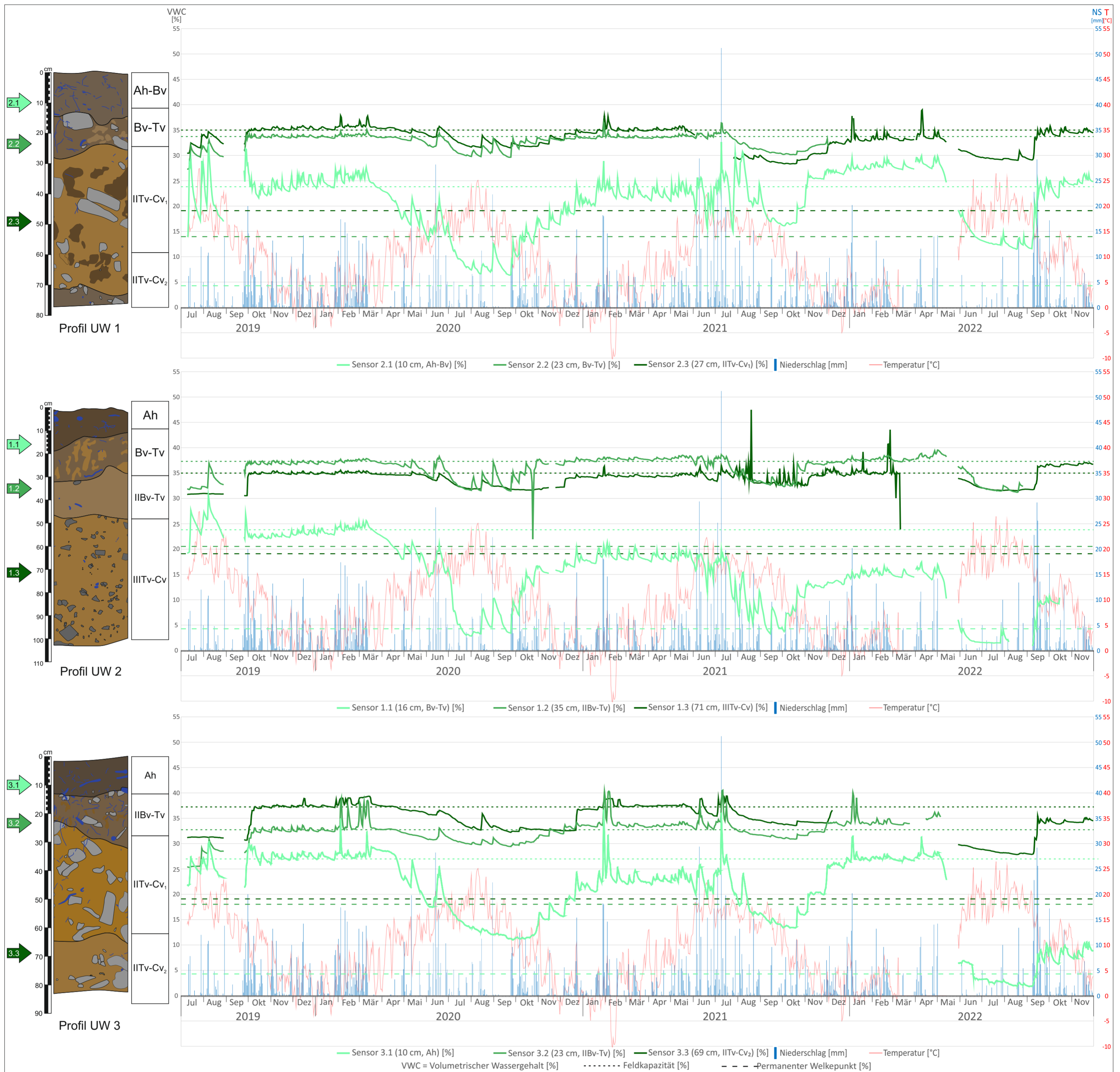


Abbildung 73: Monitoringzeitreihen der Profile CO 1 (Braunerde; Plateau), CO 2 (Braunerde; Hangschulter) und CO 3 (Braunerde; Mittelhang) für den Beobachtungszeitraum 29.06.2018 bis 31.10.2022

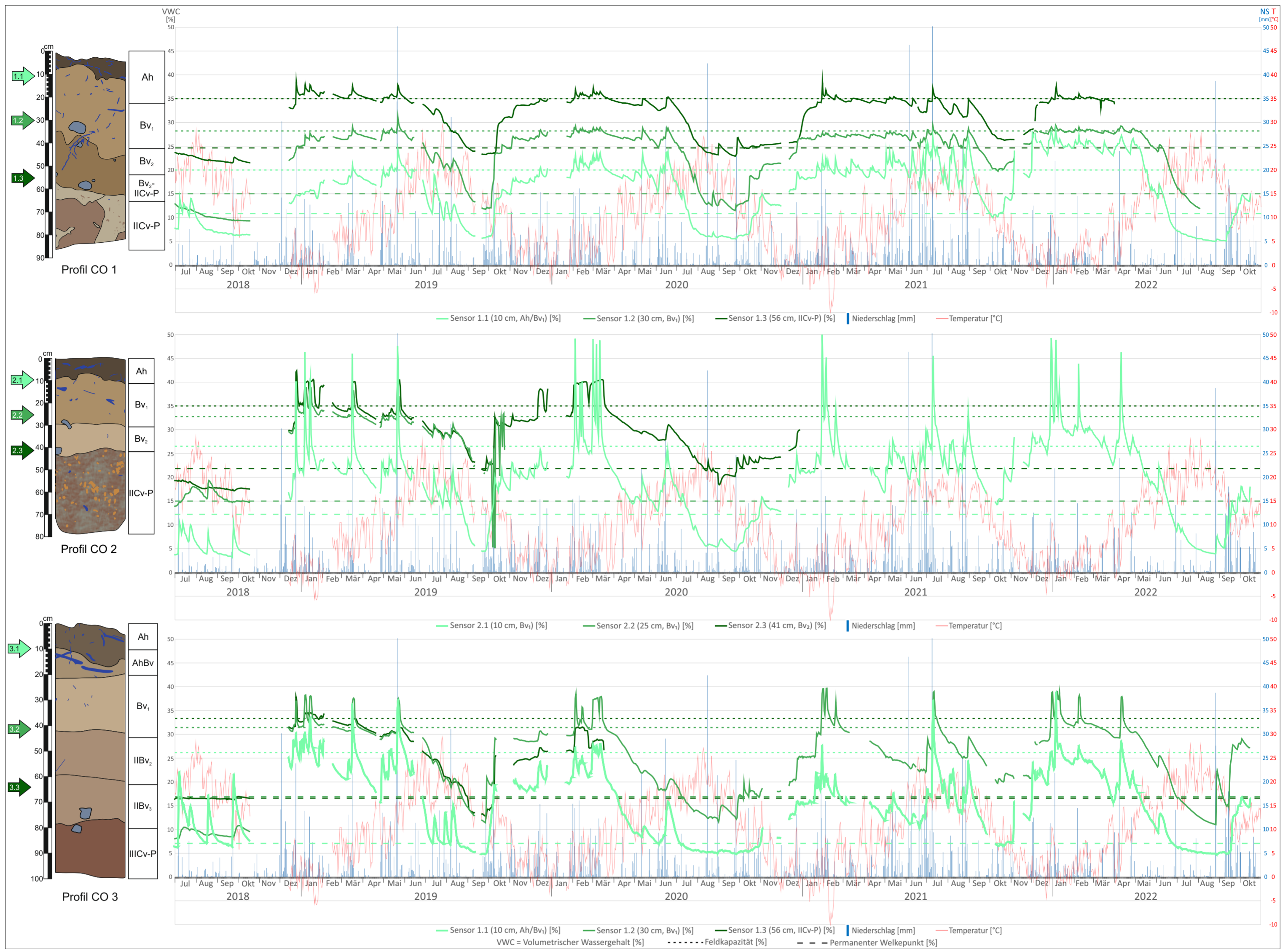


Abbildung 74: Monitoringzeitreihen der Profile W 1 (podsolierte Braunerde; Oberhang), W 2 (pseudovergleyte Braunerde; Mittelhang) und W 3 (podsolierte Braunerde; Mittelhang) für den Beobachtungszeitraum 12.12.2019 bis 30.11.2022

